Kanton Zürich
Gemeinde Weiningen

Beilage 9

Bauprojekt

Strassenraumgestaltung Fahrweid

Fahrweidstrasse Süd
Strassenbau

Längenprofil 1:200/50

Übersichtsplan

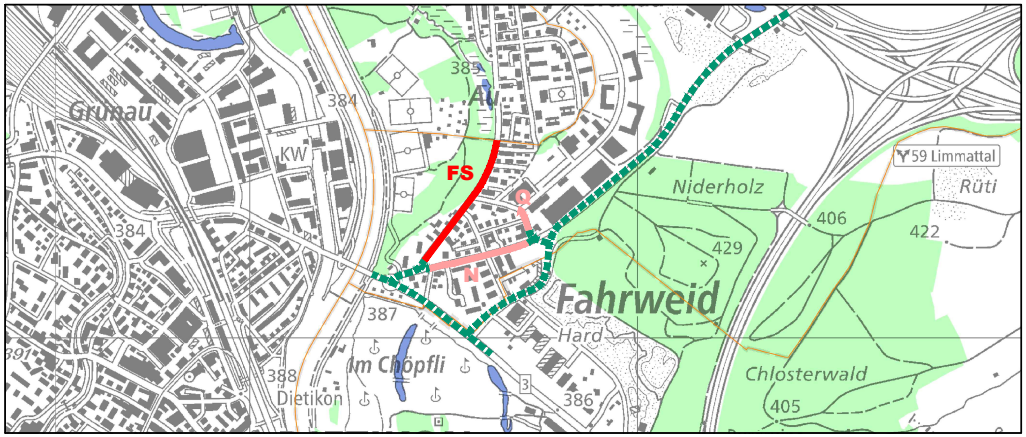
385
Au
384
Grünau
KW
FS
Niderholz
59 Limmattal
Rüti
406
422
429
384
Fahrweid
Hard
387
Im Chöpfli
388
Dietikon
3
386
Chlosterwald
405
391
N
Q

Gemeinde Weiningen
Badenerstrasse 15
8104 Weiningen

WBI AG
Wehntalerstrasse 190, 8105 Regensdorf
Tel. 043 343 72 00
www.wbi.ch, info@wbi.ch

© WBI AG

Plan Nr. 18 094.02.121 **Format: 30 x 231**

Index	Gezeichnet	Geprüft	Datum
-	fl	jh	10.09.24
A			
B			
C			
D			

Für die genaue Lage und die Vollständigkeit der unterirdischen Anlagen besteht keine Gewähr.

385.00

380.00 m.ü.M.

Stationierung	
Terrainhöhen	
Projekthöhen	
Kurvenband	Zentrum recht Zentrum links
Querneigung	rechter Rand linker Rand

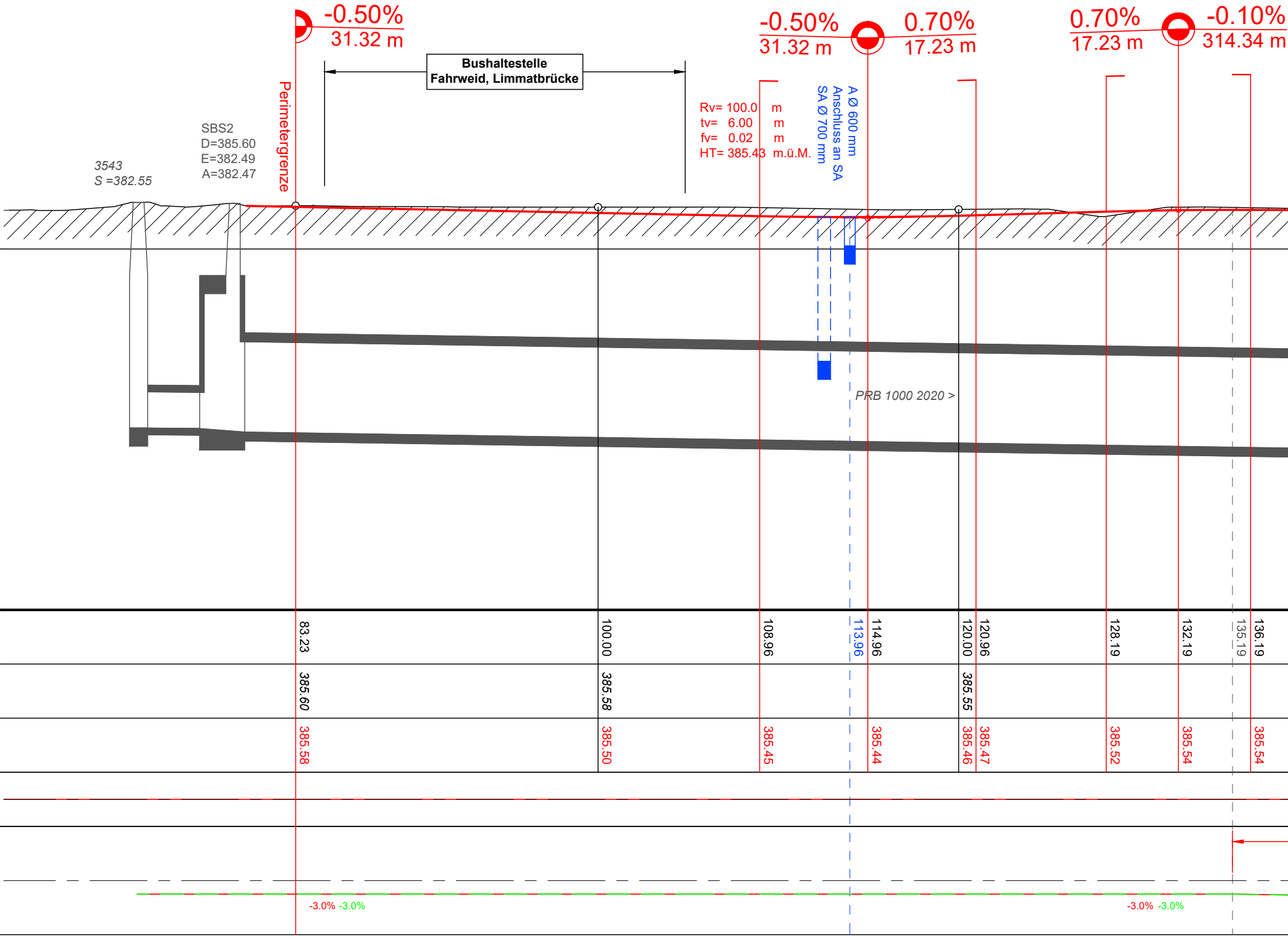
-0.50%
31.32 m
-0.50%
31.32 m
0.70%
17.23 m
0.70%
17.23 m
-0.10%
314.34 m
Bushaltestelle
Fahrweid, Limmatbrücke
Perimetergrenze
Rv= 100.0 m
tv= 6.00 m
fv= 0.02 m
HT= 385.43 m.ü.M.
A Ø 600 mm
Anschluss an SA
SA Ø 700 mm
SBS2
D=385.60
E=382.49
A=382.47
3543
S =382.55
PRB 1000 2020 >
83.23
100.00
108.96
113.96
114.96
120.00
120.96
128.19
132.19
135.19
136.19
385.60
385.58
385.55
385.58
385.50
385.45
385.44
385.46
385.47
385.52
385.54
385.54
-3.0% -3.0%
-3.0% -3.0%

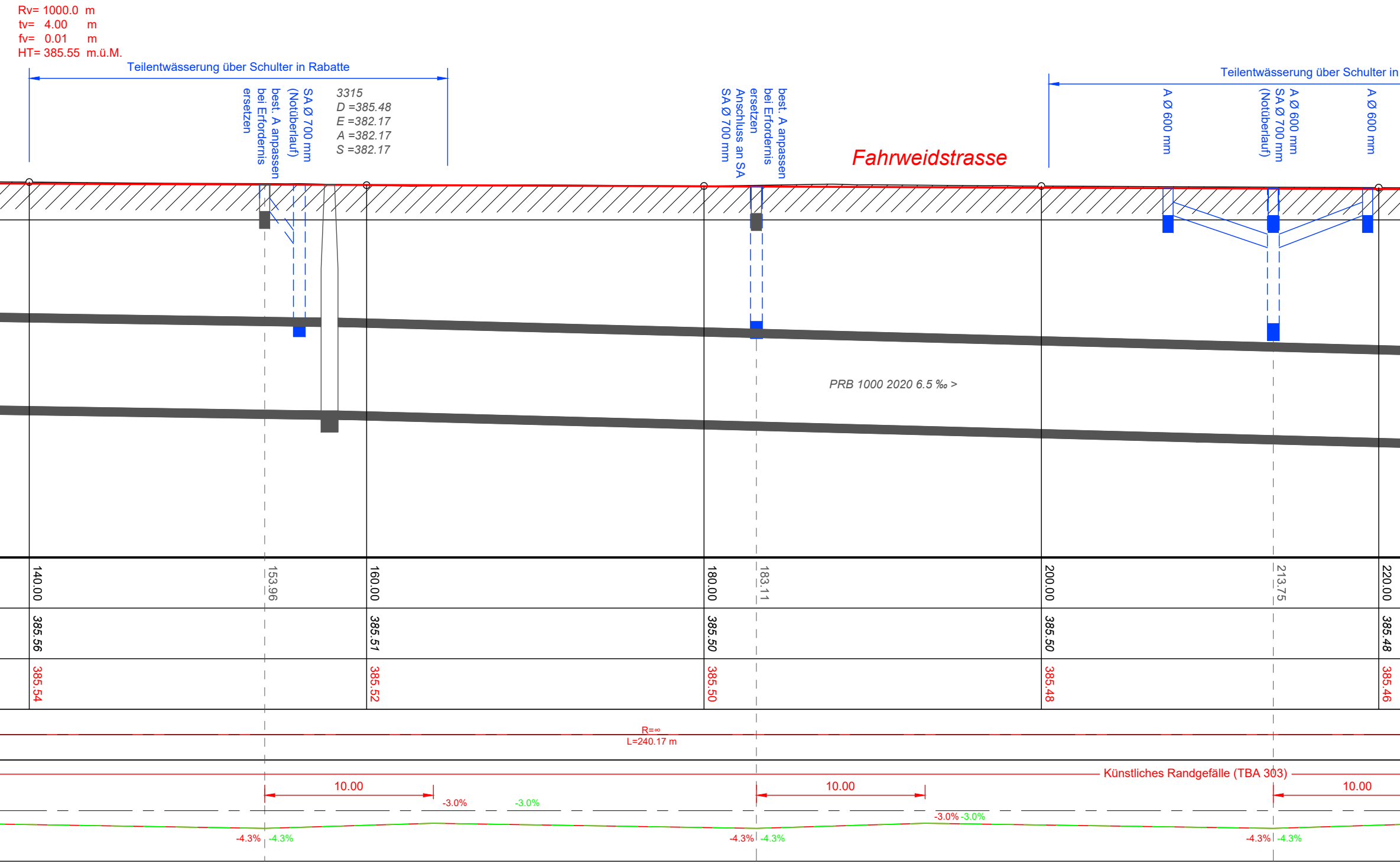
Rv= 1000.0 m
tv= 4.00 m
fv= 0.01 m
HT= 385.55 m.ü.M.
Teilentwässerung über Schulter in Rabatte
Teilentwässerung über Schulter in
SA Ø 700 mm
(Notüberlauf)
best. A anpassen
bei Erfordernis
ersetzen
3315
D =385.48
E =382.17
A =382.17
S =382.17
best. A anpassen
bei Erfordernis
ersetzen
Anschluss an SA
SA Ø 700 mm
Fahrweidstrasse
A Ø 600 mm
A Ø 600 mm
SA Ø 700 mm
(Notüberlauf)
A Ø 600 mm
PRB 1000 2020 6.5 ‰ >
140.00
153.96
160.00
180.00
183.11
200.00
213.75
220.00
385.56
385.51
385.50
385.50
385.48
385.54
385.52
385.50
385.48
385.46
R=∞
L=240.17 m
Künstliches Randgefälle (TBA 303)
10.00
10.00
10.00
-3.0%
-3.0%
-3.0%
-3.0%
-4.3%
-4.3%
-4.3%
-4.3%
-4.3%
-4.3%

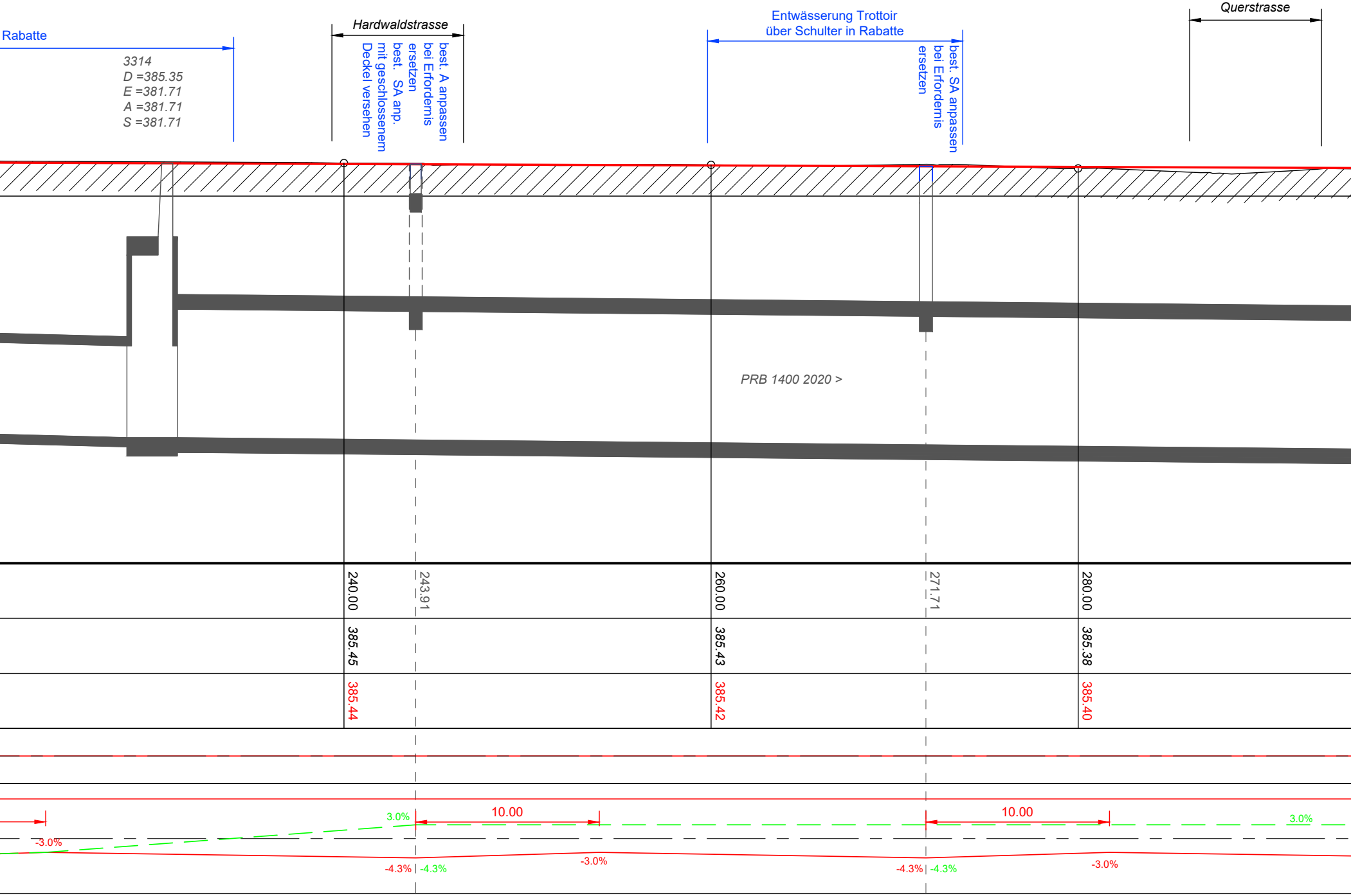
Rabatte
3314
D =385.35
E =381.71
A =381.71
S =381.71
Hardwaldstrasse
best. A anpassen bei Erfordernis ersetzen
best. SA anp. mit geschlossenem Deckel versehen
Entwässerung Trottoir über Schulter in Rabatte
best. SA anpassen bei Erfordernis ersetzen
Querstrasse
PRB 1400 2020 >
240.00
243.91
260.00
271.71
280.00
385.45
385.43
385.38
385.44
385.42
385.40
-3.0%
3.0%
10.00
-4.3%
-4.3%
-3.0%
-4.3%
-4.3%
10.00
-3.0%
3.0%


best. SA anpassen
bei Erfordernis
ersetzen
A Ø 600 mm
3514
E =381.58
A =381.52
S =381.58
Fahrweidstrasse
PRB 1400 2020 >
BA
BM
BE
BA
B¼
298.36
301.98
316.52
328.57
334.69
350.32
374.38
385.36
385.38
385.32
385.30
385.30
385.38
385.36
385.34
385.33
385.30
R=200.00
L=36.33 m
R=∞
L=15.64 m
10.00
10.00
3.0%
3.0%
-4.3%
-3.0%
-4.3%
-3.0%

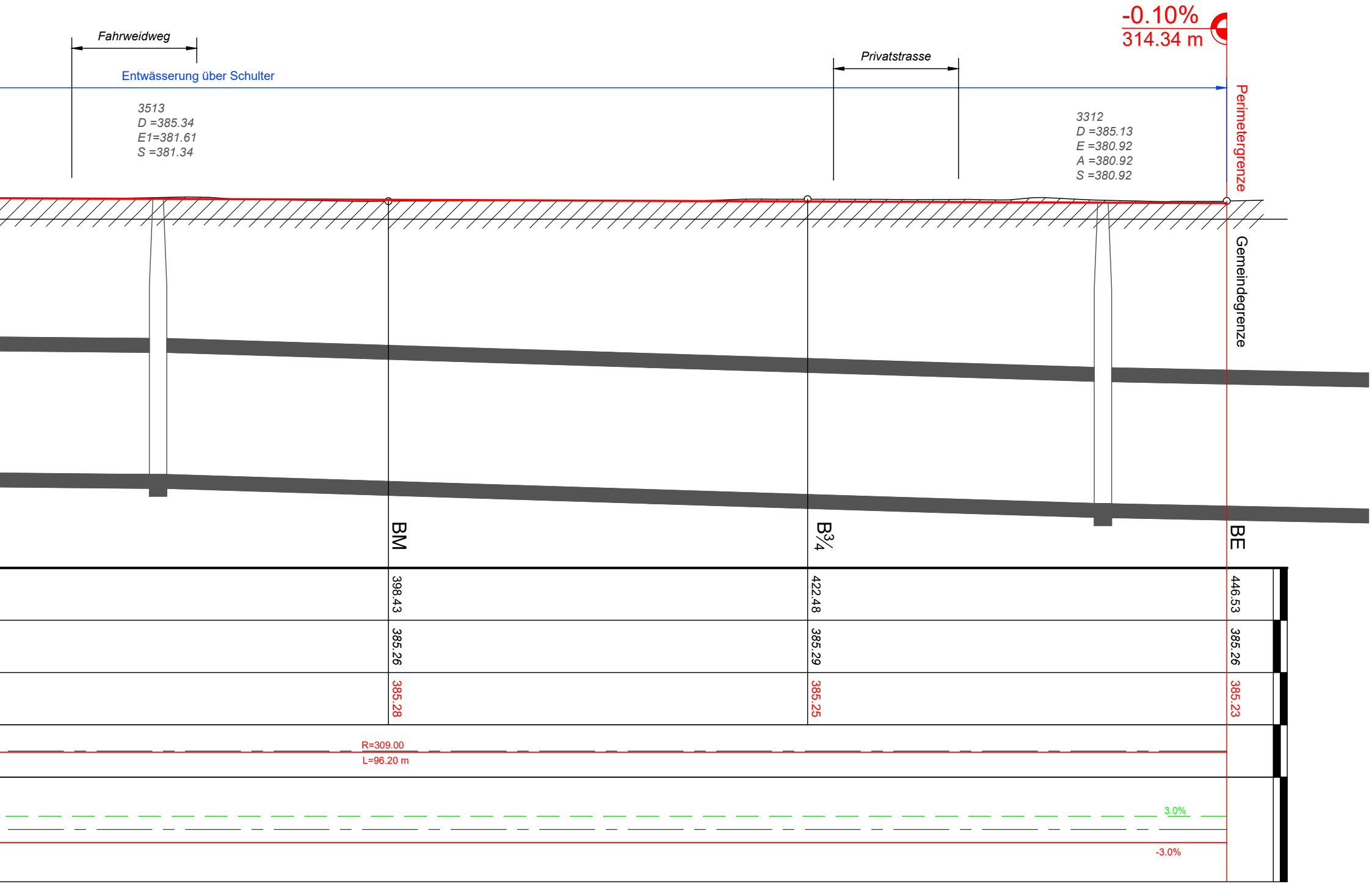
-0.10%
314.34 m
Fahrweidweg
Privatstrasse
Entwässerung über Schulter
Perimetergrenze
3513
D =385.34
E1=381.61
S =381.34
3312
D =385.13
E =380.92
A =380.92
S =380.92
Gemeindegrenze
BM
B3/4
BE
398.43
422.48
446.53
385.26
385.29
385.26
385.28
385.25
385.23
R=309.00
L=96.20 m
3.0%
-3.0%